



LEGENDA

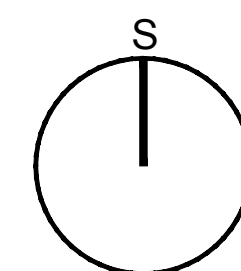
GRANICE

GRANICA GRADA

RAZVOJ I UREĐENJE POVRŠINA NASELJA
izgrađeno neizgrađeno



 GRAĐEVINSKO PODRUČJE NASELJA
 -mješovita namjena (pretežno stanovanje)

 GROBLJE



<p style="text-align: center;">GRAD TRILJ</p> <p style="text-align: center;">IZMJENE I DOPUNE PROSTORNOG PLANA UREĐENJA GRADA TRILJA</p>	
--	--

(prijedlog plana za ponovnu javnu raspravu)

4.GRAĐEVINSKA PODRUČJA NASELJA

Županija: Grad:	SPLITSKO-DALMATINSKA TRILJ		
Naziv prostornog plana:	IZMJENE I DOPUNE PROSTORNOG PLANA UREĐENJA GRADA TRILJA		
Naziv kartografskog prikaza:	GRAĐEVINSKA PODRUČJA NASELJA -ČAČVINA		
Broj kartografskog prikaza	4.15.	Mjerilo kartografskog prikaza	1 : 5000
Odluka o izradi prostornog plana: "Službeni glasnik Grada Trilja" 08/18.	Odluka o donošenju plana:		
Objava javne rasprave (datum): "Slobodna Dalmacija" od _____.	Javni uvid održan od: 07.05.2020. do: 21.05.2020.		
Pečat tijela odgovornog za provođenje javne rasprave: M.P.	Odgovorna osoba za provođenje javne rasprave: _____ Pročelnik Ivan Šušnjara, iur.		
Pravna osoba koja je izradila plan:	ARHEO d.o.o. Tomislavova 11, Zagreb		
Pečat pravne osobe koja je izradila plan: M.P.	Direktor : Mario Pezeji, dipl.ing.arh. -ovlašteni arhitekt urbanist		
Stručni tim u izradi plana: Aron Varga, dipl.ing.arh., ovlašteni arh. Mario Pezeji, dipl.ing.arh.,ovlašt.arh. urbanist Janja Novaković,dipl.ing.arh.,ovlašt.arh. urbanist Vedran Vuletić, mag.ing.arh. Antonia Baković,dipl.ing.građ.,ovl.građ.	Josip Horvat, dipl.ing.prometa - ovlašteni inženjer Andro Žužul, mag.ing.arch. Damir Batarelo, dipl.ing.iur. Vera Varga, dipl. biolog Vesna Pezeji, dipl. sociolog Ivan Sović, ing. el.		
Odgovorni voditelj izrade plana:	Mario Pezeji, dipl.ing.arh.,ovlašteni arhitekt urbanist		
Pečat Gradskog vijeća: M.P.	Predsjednik Gradskog vijeća: Ivana Živaljić, univ. bacc. ing.industr.		
Istovjetnost prostornog plana s izvornikom ovjerava:	Pečat nadležnog tijela: _____		
			M.P.